



### 1. Etappe, Restaurant Luegeten – Unteriberg

<http://goo.gl/maps/1DDWF>

33 Km 50Min

Pos	Ort	Fahrt / Touristeninformationen	Richt- ung	Km	Reifeit
	<b>Start</b>	Vom Parkplatz <b>nach Rechts</b> auf <b>Etzelstrasse</b> Strasse geradeaus und rechts halten	→	0	10:00
	Abzweigung	<b>Feusisberga</b> <b>Rechts halten</b> und <b>Geradeaus fahren</b> Richtung <b>Feusisberga</b>	↑	260m	
	Kreisel	<b>Schindellei</b> <b>3. Ausfahrt</b>		3.8	
	Kreisel	<b>Einsiedeln/Gotthard</b> <b>2. Ausfahrt</b> Richtung Tunnel		1.4	
	Ausfahrt	<b>Einsiedeln / Ybrig</b> <b>Ausfahrt rechts</b>	↘	3.2	
	Kreisel	<b>Einsiedeln / Ybrig</b> <b>1. Ausfahrt</b>		50m	
	Abzweigung	<b>Ybrig</b> <b>Links halten</b>	↙	3.1	
	Abzweigung	<b>Egg/Etzel</b> <b>Rechts abzweigen</b> auf Abzweigspur	↘	800m	
	Abzweigung	<b>Egg/Etzel/Sihlsee</b> <b>Scharf nach Links abzweigen</b> <b>Vorsicht:</b> Sicht nach links schlecht	↙	400m	
	Abzweigung	<b>Egg/Etzel</b> <b>Rechts abzweigen</b>	→	800m	
	Abzweigung	<b>Egg/Staumauer</b> <b>Rechts halten / geradeaus</b>	↑	240m	
	Staumauer	<b>Sehenswert:</b> Ein Blick nach links für die Schwindelfreien		2.4	
	Willerzell	<b>Sattelegg Oberiberg</b> <b>Links abzweigen</b>	↙	3.5	

Legende:



Generell gilt immer der Strasse folgen und den „Buchstaben“ auf dem Plan. (Gut wenn man ab dem Buchstaben A das Alphabet kennt) und den gesunden Fahrerverstand walten lassen ☺.

Allgemeine Orientierungspunkte, Hinweise zur Verkehrssituation/Sehenswürdigkeiten/Spezielles

Wichtige Wegpunkte = Abzweigungen/Kreisel

# ROADBOOK N 1

Wegbe-  
schreibung



<b>M</b>	Abzweigung	Ybrig	<b>Links abbiegen</b> Richtung Ybrig. Rechts sieht man die Brücke		3.8	
<b>N</b>	Euthal		Ca. 800m nach Ortsende nach einer langen Rechtskurve folgt:		1.5	
<b>O</b>	Abzweigung	Studen	<b>Links, Richtung Studen / Golfplatz</b>		750m	
<b>P</b>	Abzweigung		Am Ende der Strasse: <b>Rechts über die Brücke</b>		2.1	
<b>Q</b>	Abzweigung		<b>Rechtshalten</b> (geradeaus), <b>NICHT Richtung Golfplatz!</b> Es folgt links die Dorfkirche. <b>Weiter auf der Dörflistrasse Richtung Unteriberg</b>		300m	
<b>R</b>	Abzweigung		<b>Rechts halten</b> auf Hertistrasse. Rechts folgt die Kirche		3.7	
<b>S</b>	Abzweigung		<b>Rechts abzweigen.</b> Rechts um die Kirche. Links Restaurant Alpenblick.		230m	
<b>T</b>	Abzweigung	Iberaereaa/Oberiberg	<b>Scharf nach Links</b> <b>Hinweis:</b> Rechts Restaurant Rösslipost. Exklusives Ambiente, Essen und Bedienung. Muss man erlebt haben!		400m	
<b>U</b>	<b>Ziel</b>		Unteriberg, <b>grosser Parkplatz, Links Hotel Iberigerhof, SMVC-Zelt, Apèros</b>		290m	10:50

Legende:



Generell gilt immer der Strasse folgen und den „Buchstaben“ auf dem Plan. (Gut wenn man ab dem Buchstaben A das Alphabet kennt) und den gesunden Fahrerverstand walten lassen ☺.

Allgemeine Orientierungspunkte, Hinweise zur Verkehrssituation/Sehenswürdigkeiten/Spezielles


Wichtige Wegpunkte = Abzweigungen/Kreisel



## 2. Etappe, Unteriberg – Raten

43 Km 50Min

<http://goo.gl/maps/B6RAC>

Pos	Ort	Fahrt / Touristeninformationen	Richt- ung	Km	Reifzeit
<b>A</b>	<b>Start</b>	<b>Aus dem Parkplatz, Rechts abweichen</b> auf die Oberibergerstrasse	↗	0	11:15
<b>B</b>	Abzweigung	 <b>Links abweichen</b>	↖	300m	
<b>C</b>	Euthal	<b>Vorsicht/Gefahrenstelle:</b> Hier werden Sie ab 50Km/h fotografiert. Bitte kurz die Lippen nachziehen ☺.		4.4	
<b>D</b>	Abzweigung	<b>Links Abweichen</b> auf die Sihlseebrücke	↖	1.4	
<b>E</b>	Abzweigung	 <b>Links abweichen</b> in die Hauptstrasse	↖	5.3	
<b>F</b>	Abzweigung	<b>Links Abweichen ins Zentrum Einsiedel</b> (sofern nicht gesperrt). <b>Hinweis:</b> Klosterplatz und Kloster bewundern. Die schwarze Madonna auf dem Klosterplatz ist die Schutzpatronin. Hauptstrasse folgen	↗	1.1	
<b>F</b> <sub>1</sub>	Abzweigung <i>Alternativroute</i>	 <b>2. Strasse Rechts abweichen.</b> Umfahrung Zentrum Einsiedeln Eisenbahnstrasse. <b>Folgen bis Bahnhof / Kreisel</b>	↗	1.1	
<b>G</b>	Abzweigung	 <b>Links abweichen</b> <b>Alternativeroute:</b> Strasse folgen bis Kreisel	↖	700m	
<b>H</b>	Kreisel	 <b>1. Ausfahrt</b>		100m	
<b>I</b>	Abzweigung	 <b>Links abweichen</b> <b>Hinweis:</b> Rechts an der Abzweigung sieht man oben an der Fassade was jetzt kommt. Mal einen Blick werfen ☺	↖	800m	
<b>J</b>	Bennau		↖	2.5	
<b>K</b>	Abzweigung	<b>Nach Links abbiegen</b>	↖	900m	

Legende:



Generell gilt immer der Strasse folgen und den „Buchstaben“ auf dem Plan. (Gut wenn man ab dem Buchstaben A das Alphabet kennt) und den gesunden Fahrerverstand walten lassen ☺.

Allgemeine Orientierungspunkte, Hinweise zur Verkehrssituation/Sehenswürdigkeiten/Spezielles

Wichtige Wegpunkte = Abzweigungen/Kreisel

# ROADBOOK N 1

Wegbe-  
schreibung



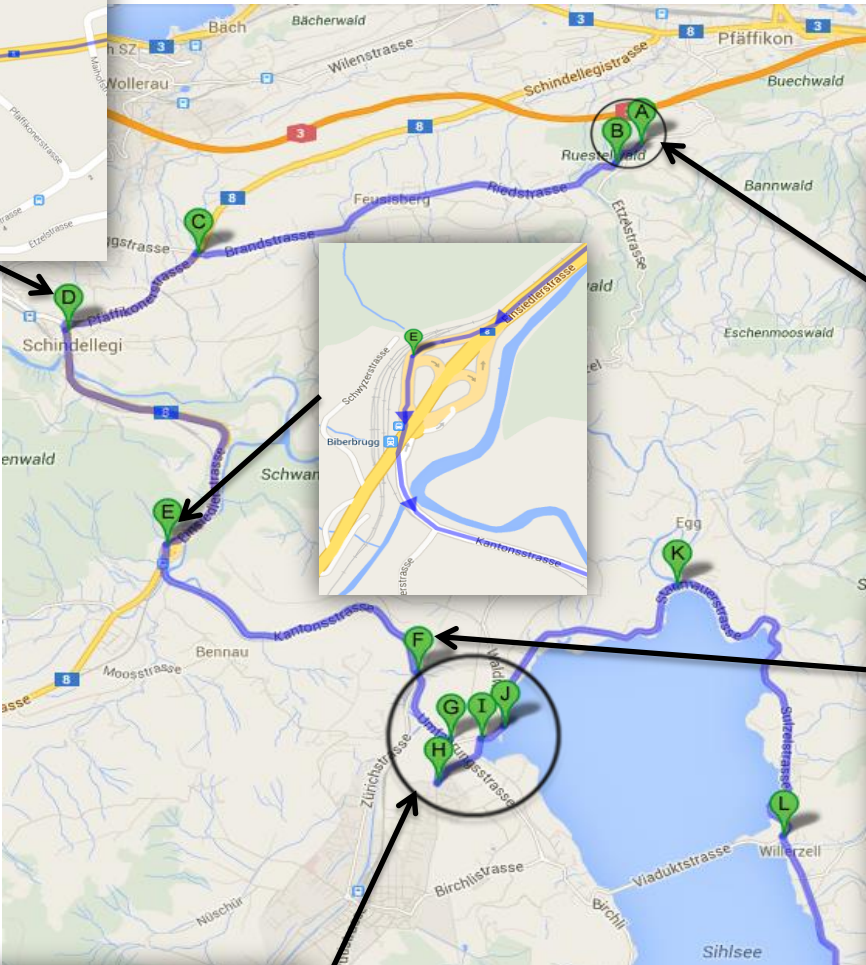
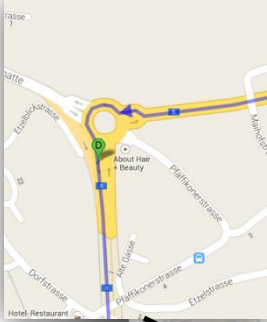
<b>L</b>	Kreisel	Luzern/Schwyz	<b>2. Ausfahrt</b>			220m	
<b>M</b>	Gefahrenstelle	Rothenthurm. <b>Vorsicht:</b> „Gefahrenstelle“ 50 Km/h. Bitte ab 50 Km/h freundlich lächeln ☺.				7.4	
<b>N</b>	Abzweigung	Zug/Aegeri	<b>Rechts abfahren</b>	↘		4.7	
<b>O</b>	Abzweigung	Zug Aegeri	<b>Rechts abbiegen</b>	↗		190m	
<b>P</b>	Abzweigung	Zug/Aegeri	<b>Rechts abbiegen</b>	→		130m	
<b>Q</b>	Geschichte	<b>Hinweis:</b> Die Schlacht am Morgarten 15. Nov. 1315, 1500 Eidgenossen, 9000 Habsburger, davon 2000 Ritter. Verluste: 12 Eidgenossen, 2000 Habsburger.				1.5	
<b>R</b>	Abzweigung	Raten	Rechts abbiegen	→		6.2	
<b>S</b>	<b>Ziel</b>	Rechts in den Parkplatz Restaurant Raten einfahren und die reservierten Parkplätze benutzen.		→		4.9	12:10

Legende:

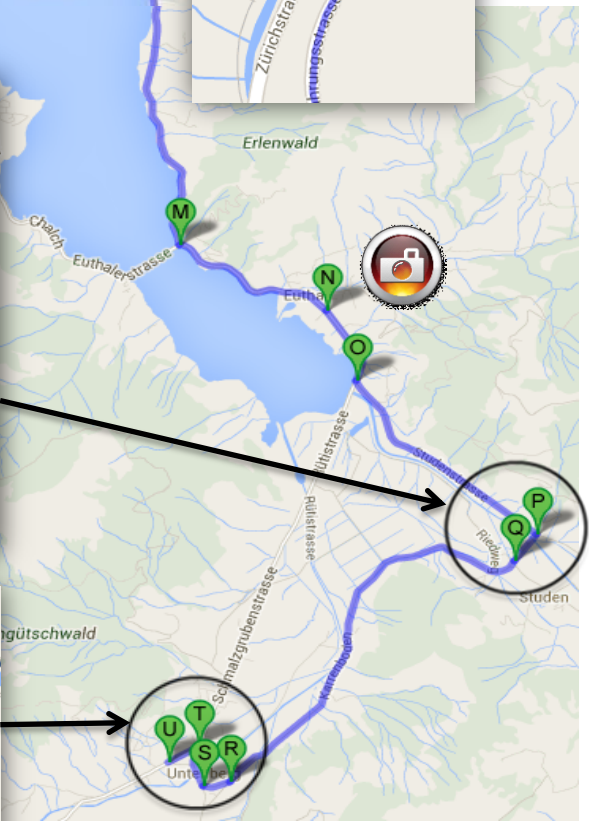
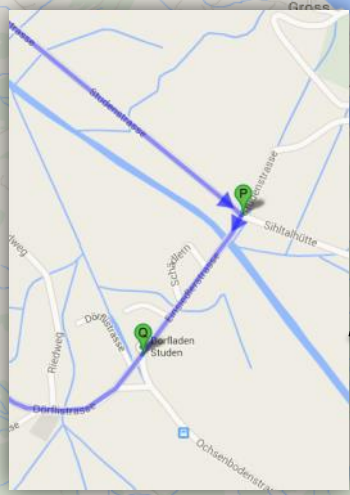
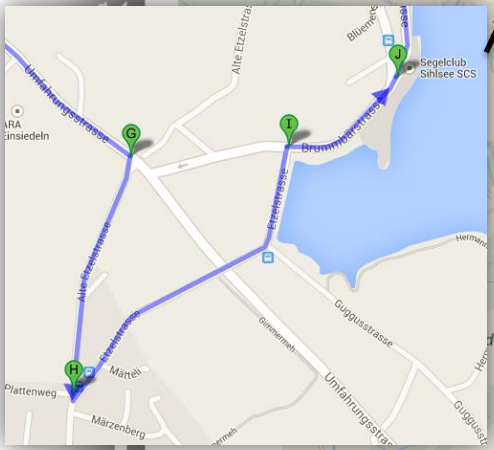
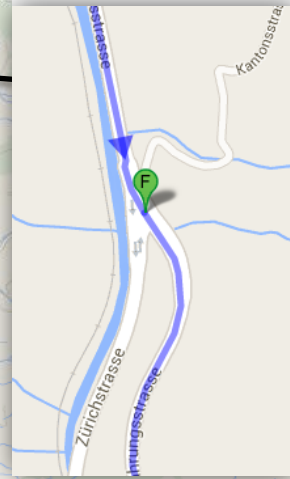
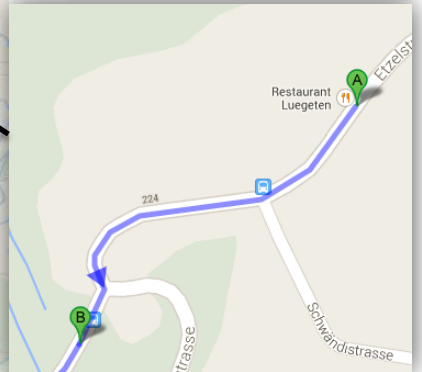


Generell gilt immer der Strasse folgen und den „Buchstaben“ auf dem Plan. (Gut wenn man ab dem Buchstaben A das Alphabet kennt) und den gesunden Fahrerverstand walten lassen ☺.

Allgemeine Orientierungspunkte, Hinweise zur Verkehrssituation/Sehenswürdigkeiten/Spezielles  
Wichtige Wegpunkte = Abzweigungen/Kreisel



## 1. Etappe



fahrrad 2013

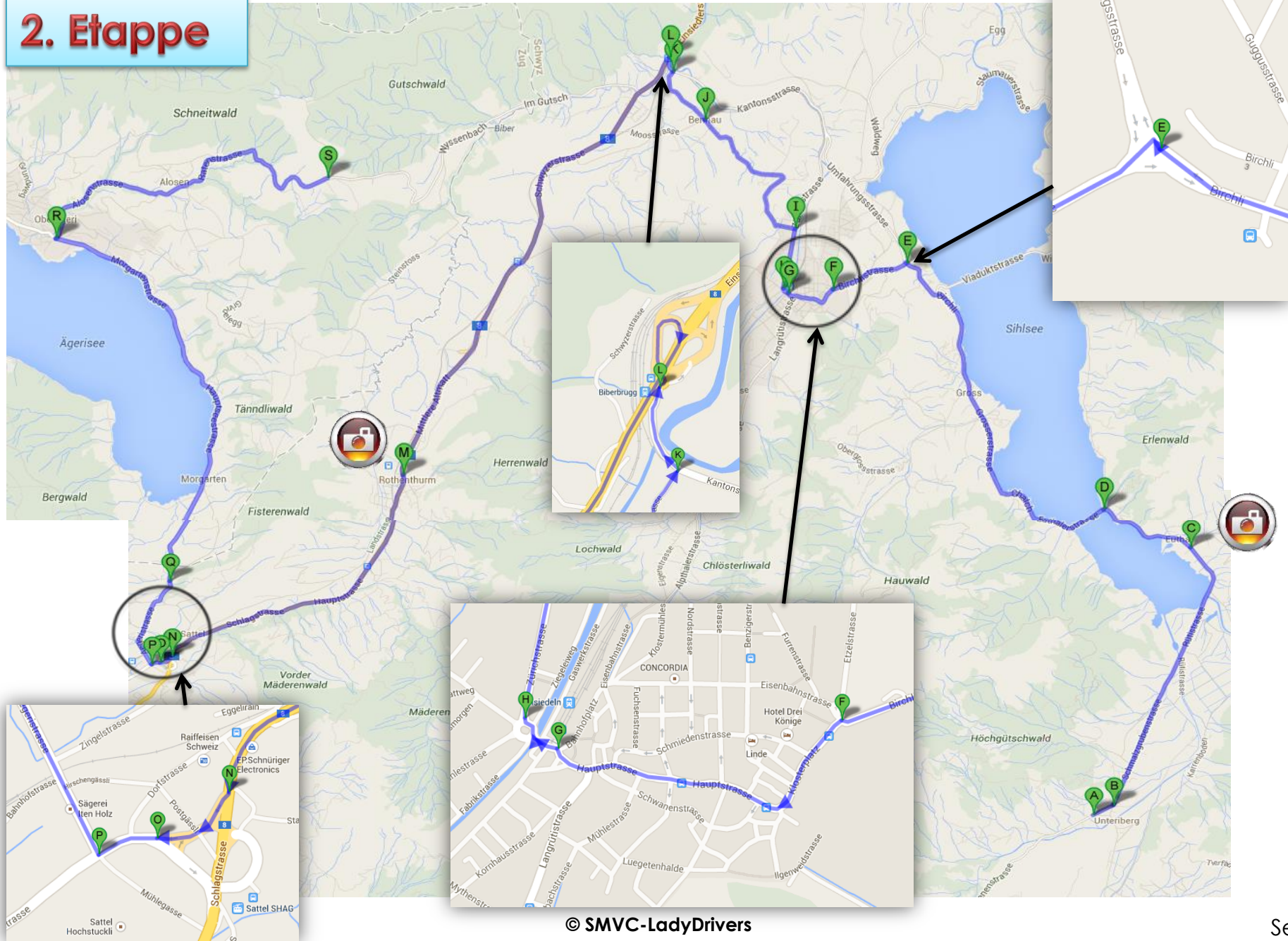
SMVC

# ROADBOOK N 1

Karten



## 2. Etappe





## Wichtige Telefonnummern

Polizei	117	Regionalspital Einsiedeln	055 418 51 11
Feuerwehr	118	Spital Horgen	044 728 11 11
Sanität / Ambulanz	144	Spital Schwyz	041 818 41 11
Strassen-Pannenhilfe (TCS)	140		
Rettungsflugwacht	1414		