



SMVC NW - Sonntagsausfahrt, 12. Juli 2026




Aargauer Tour vom Feldschlösschen Rheinfelden zum Isebähnli Trimbach

Ich wünsche allen Teams eine entspannte, sonnige und problemlose Fahrt 😊

Roadbook

<p>Start</p>	<p>Restaurant Feldschlösschen Feldschlösschenstrasse 32, 4310 Rheinfelden</p> <p>Ab 09.15 Uhr Eintreffen Abfahrt 10.15 Uhr</p>	
<p>1</p>	<p>Ab Parkplatz Richtung Möhlin fahren, Hauptstrasse Nr. 3</p>	
<p>2</p>	<p>Hauptstrasse Nr. 3 folgen</p> <p>Wir fahren bewusst diese Strecke etwas zügig bis Frick, um für die verschlungenen Wege des Aargaus Zeit zu bunkern</p> <p>😊</p>	<p>über die Ortschaften Möhlin, Stein, Münchwilen, Eiken bis nach Frick</p>

<p>3</p> <p>In der Ortschaft Frick passieren wir links gelegen eine COOP-Tankstelle mit Shop. Kurz danach folgt ein Kreisel. Diesen überqueren und einige Meter gerade ausfahren bis zur Kreuzung Laufenburg, Kaisten. Hier links ← abbiegen</p>	
<p>4</p> <p>Strasse folgen bis Kaisten. In Kaisten rechts → abbiegen Wegweiser Ittenthal folgen</p>	
<p>5</p> <p>Der Strasse folgen bis Ittenthal.</p>	

<p>6</p>	<p>In Ittenthal und ausserhalb Ittenthal den Wegweisern Hornussen folgen.</p> <p>Unser Weg führt uns über Land auf ruhigen Strassen.</p>	
<p>7</p>	<p>In Hornussen mündet unsere ländliche Tour in die Kantonsstrasse, Bözbergroute ein. Bei diesem Gebäude Volg links ← abbiegen und Richtung Bözen fahren.</p>	
<p>8</p>	<p>Es folgt die Ortschaft Bözen. In Bözen fahren wir via Elfingen durchs Böztaal über die Ampfernhöhe nach Mönthal.</p> <p>Links ← abbiegen und dem Wegweiser Sulz, Mönthal, Elfingen folgen.</p> <p>Und wieder führt unser Weg über Land und enge Strassen.</p>	

9

Folgt einfach den Bildern bis Mönthal und es chunt guet.






10



11

Durch die Gemeinde Mönthal fahren. Ausserhalb Der Ortschaft rechts → abbiegen, den Wegweisern Bözberg folgen bis Oberbözberg.



<p>12</p>	<p>In der Gemeinde Oberbözberg bei diesem Gebäude rechts → abbiegen und der Strasse folgen.</p>	
<p>13</p>	<p>Ausserhalb Oberbözberg zeigt der Hinweis Egenwil an. Dieser Strasse folgen.</p>	
<p>14</p>	<p>Es folgt diese Gabelung. Hier links ← abbiegen und der Strasse bis und durch Egenwil folgen.</p>	

15

Nach Egenwil folgt
Altstalden



16

Nach Altstalden der Strasse
folgen bis zu dieser
Kreuzung. Einmündung in die
Kantonsstrasse,
Bözbergroute. Ab hier gibt es
2 Möglichkeiten:

Blau gleich nasses Wetter

Grün gleich trockenes Wetter

Zuerst die Variante trockenes
Wetter:

Rechts → abbiegen Richtung
Basel, Frick. Kurz danach
links ← abbiegen Richtung
Linn / Gallenkirch



17

Unser Weg führt uns an der berühmten Linner Linde vorbei. Selfie Stopp?



18

Um die Linde rumfahren, **nicht umfahren**, Richtung Schinznach – Dorf.

Nach einigen Metern mündet die asphaltierte Strasse für ca. 2 km in eine festgefahrene Naturpiste. **Kein Feldweg!** Im unteren Teil beim Waldausgang ist die Strasse wieder asphaltiert.



Tolle Route durch den Wald, Aussicht auf das Schenkenbergertal durch die Plantagen des Gartencenters Zulauf bis Schinznach- Dorf.

19

Kurz vor Schinznach – Dorf an dieser Kreuzung links ← abbiegen und der Strasse folgen in den Ortseingang.



20

An dieser Einmündung links ← abbiegen, **nicht** dem Altersheim Wegweiser folgen!



21

Der Strasse folgen und entsprechend Wegweiser rechts → abbiegen. Brugg, Wallbach



22

Strasse folgen bis zu dieser Kreuzung. An diesem Punkt treffen die **blaue Route** und die **grüne Route** wieder zusammen.
Hier rechts → abbiegen Richtung Schinznach – Bad.



<p>16</p> <p>Nun die Route blau. Blau gleich nasses Wetter.</p> <p>Hier links ← abbiegen Richtung Zürich, Brugg und der Kantonsstrasse Nr. 3 folgen bis zum Ortseingang Umiken.</p>	
<p>17</p> <p>Am 2. Kreisel den weissen Hinweisen, Ortschaften folgen und rechts → abbiegen.</p>	
<p>18</p> <p>Der Strasse folgen bis zur Schnittstelle blau / grün</p> <p>Hier Richtung Schinznach – Bad gemeinsam weiterfahren.</p>	

<p>23</p> <p>Strasse folgen nach Auenstein, Wildegg,</p>	
<p>24</p> <p>durch Au fahren Richtung Biberstein,</p>	
<p>25</p> <p>den Wegweisern nach Biberstein folgen,</p>	
<p>26</p> <p>weiter Richtung Aarau und dann Küttigen, Rombach,</p>	

<p>27</p>	<p>weiter auf der Kantonsstrasse Gösgen, Erlinsbach über Niedergösgen, Obergösgen, Winznau,</p>	
<p>28</p>	<p>bis zur Abzweigung nach Trimbach,</p>	
<p>29</p>	<p>in Trimbach der Kantonsstrasse Nr. 2 Richtung Basel folgen bis zum Ziel Restaurant Isebähkli</p> <p style="text-align: center;"></p>	

Fahrstrecke: 100 km

Fahrzeit: 130 Minuten

Durchschnitt: 46.0 km/h

Tourleitung: Hanspeter Gabriel / +41 79 439 09 65

<https://maps.app.goo.gl/GyXdRXM3pQr54Rn89> **Feldschlösschen bis Bözberg**



<https://maps.app.goo.gl/ZYpyp49ssxTTSFCw7> **Bözberg bis Isebähni**

