


Historic Vehicle Day - Ausfahrt, 25. April 2026





Organisation: SMVC Sektion Nordwest

Roadbook

Wir wünschen allen Teams eine entspannte, sonnige und problemlose Fahrt 😊



Tourleitung: Hanspeter Gabriel, 079 439 09 65 / hanspeter.gabriel@bluewin.ch

<p>1</p>	<p>Unser Treffpunkt Cholehof, Wildischachenstrasse 6, 5200 Brugg, geöffnet ab 08.00 Uhr. Briefing 10.00 Uhr, Start ab 10.15 Uhr.</p>	
<p>2</p>	<p>Bei der Ausfahrt Cholehof rechts → abbiegen und der Strasse folgen bis zum Wegweiser Villnachern.</p>	
<p>3</p>	<p>Der Strasse durch den Wald folgen und die Aare überqueren.</p>	
<p>4</p>	<p>Und noch eine Aarebrücke mit Blick auf das Wasserkraftwerk rechts</p>	

5

In der Zone 30
links ← halten und bis zum
Stop an der Kantonsstrasse
hochfahren.



6

Beim Stop links ← in die
Kantonsstrasse einbiegen
und nach Thalheim fahren.



7

In Thalheim Richtung
Aarau, Frick auf die
Staffelegg



Auf der Staffelegg Richtung
Luzern, Aarau bis Eingangs
Küttigen



Küttigen rechts → Nord
folgen Staffeleggstrasse,
Benkenstrasse



8

Rechts → Benken,
dann gleich wieder links ←
in die Brandackerstr. Nach
Erlinsbach, LKW-Fahrverbot



9

In Erlinsbach durch das Dorf bis zur Hauptstrasse fahren. Links ist der Migros Markt zu sehen. Bei dieser Kreuzung links ← abbiegen



10

Richtung Stüsslingen rechts → abbiegen












11

Durch Stüsslingen durch nach Lostorf fahren. In Lostorf befindet sich ein Migros Markt auf der linken Seite, vorbei bis zur nächsten Kreuzung fahren.



<p>12</p> <p>In dieser Kurve Richtung Mahren, Buechehof fahren.</p> <p>Achtung der Wegweiser befindet sich auf der rechten Seite im Rücken.</p>	
<p>13</p> <p>Nun dieser Strasse in der Reihenfolge der Fotos, bis Trimbach folgen</p>	
<p>14</p> 	 <p>Hier links ← halten Nächster Fixpunkt</p>
<p>15</p>  <p>Bei diesem Haus rechts → abbiegen</p>	 <p>Über den Bahnübergang runter zur Zone 30, rechts → zum Bahnhof Trimbach</p>

<p>16</p>	 <p>Bahnhof Trimbach</p>	 <p>Strasse folgen dann kurz rechts und gleich wieder links über die gelbe Markierung</p>
<p>17</p>	 <p>Bei diesem Haus rechts → abbiegen</p>	 <p>Nächster Fixpunkt und die Kreuzung in die Baslerstrasse, Kantonsstrasse Nr. 2</p>
<p>18</p>	<p>Die Kantonsstrasse Nr. 2 links ← befahren, den folgenden Kreisel Richtung Olten überqueren</p>	
<p>19</p>	<p>In Olten den Kantonsstrassen Nr. 5 und 5b Solothurn, Oensingen folgen. In der Reihenfolge der Bilder</p>	

<p>20</p> <p>Es folgen die Ortsdurchfahrten Wangen bei Olten, Rickenbach, Hägendorf, Egerkingen, Oberbuchsitzen, Niederbipp, Oberbipp, Wiedlisbach. Alles auf der Kantonstrasse</p>	 
<p>21</p> <p>In Wiedlisbach der Kantonsstrasse Nr. 22 Richtung Wangen a. d. Aare, Herzogenbuchsee folgen</p>	 
<p>22</p> <p>In Herzogenbuchsee an dieser Kreuzung rechts → abbiegen Bern Hauptstrasse Nr. 1</p>	
<p>23</p> <p>Unmittelbar danach links ← diesen beiden Wegweisern Huttwil, Thüringen folgen</p>	 

24

In Thüringen Richtung
Langenthal fahren



25

es folgt Bleienbach
und weiter geht's Richtung
Langenthal



26

Nach diesem Bahnübergang
rechts → auf den Parkplatz
einbiegen

**Meilenstein,
Ziel erreicht**



Die QR - Code

<https://maps.app.goo.gl/2yWj7iLrZDqQ8VqX8>



<https://maps.app.goo.gl/7gqXdvwQemt35FW59>

